




Plan de prévention des risques naturels pour les inondations du Rhône et de la Saône

Lyon 9ème arrondissement

R1	R1	R1	R2	R3
R1	B1	B1	B2	R3
Crue centonale aléa fort	Crue centonale aléa moyen et faible	Crue centonale aléa moyen et faible	Crue exceptionnelle	Inondation rapide par rupture de digue
<p> B1a Secteur centraux urbanisés en bordure de Saône</p> <p> B1i Secteur centraux urbanisés en bordure de Rhône</p> <p> Remontée potentielle de nappe et réseau (hors zone inondée)</p>				

Source : Préfecture du Rhône - Fonds de plan cadastral Grand Lyon 2012

